


Sołecka Strategia Rozwoju Wsi DZIWISZÓW



DZIWISZÓW 2012

Spis treści

1. Analiza zasobów
2. Analiza SWOT
3. Analiza potencjału rozwojowego wsi
4. Wizja
5. Program krótkoterminowy
6. Plan i program długoterminowy
7. Fotografie

Autorzy:

1. Beata Bahaj
2. Dorota Lipińska
3. Małgorzata Kwiatkowska Barnaś
4. Lidia Kaczmarczyk Pałucha

Moderatorzy:

1. Marta Wiśniewska Zawierucha
2. Maciej Zawierucha

1. Analiza zasobów

ANALIZA ZASOBÓW CZ I				
Rodzaj zasobu	Opis (nazwanie) zasobu jakim wieś dysponuje	Znaczenie zasobu (odpowiednio wstaw X)		
		Małe	Duże	Wyróżniające
1	2	3	4	5
Przyrodniczy				
-walory krajobrazu, rzeźby terenu.....	Dziwiszów położony jest w Górach Kaczawskich na wysokości od 300-707 m n.p.m.			X
-stan środowiska.....	czyste, naturalne			X
-walory klimatu.....	Umiarkowany, 4 miesiące śnieg, dużo opadów, wiele dni słonecznych			X
-walory szaty roślinnej.....	Występują zadrzewienia i zakrzaczenia śródpolne. Krajobraz Dziwiszowa urozmaicają ekosystemy łąkowe i leśne (borów mieszanych). Gatunkami budującymi zbiorowiska leśne są głównie świerk pospolity i sosna zwyczajna, brzoza, buk zwyczajny, lipa drobnolistna.			X
-cenne przyrodniczo obszary lub obiekty.....	Pomnik przyrody – lipa drobnolistna. Obszary Natura 2000: „Góry i Pogórze Kaczawskie”, „Stawy Maciejowa”. Aleje śródpolne – kasztanowa i dębowa w obrębie pałacu, 100-letni dąb.			X
-świat zwierzęcy (ostoje, siedliska).....	Motyle chronione np. przeplatka aurinia, czerwończyk fioletek, czerwończyk nieparek, modraszek telejus, modraszek nausitous, siedliska lisa, borsuków, sarny, dziki, jelenie.			X
-wody powierzchniowe (cieki, rzeki, stawy).....	Potok Złotucha, staw koło boiska sportowego, w pobliżu stawy w Maciejowej,		X	
-wody podziemne.....	Jeziro pod Leśnym Zaciszem na głębokości ok. 15 m		X	
-gleby.....	IV-VI klasa			X

-kopaliny.....	Pomiędzy Dziwiszowem, a Jeżowem Sudeckim zinwentaryzowano ok. 200 stanowisk górniczych po dawnym wydobyciu złota. Kopalinami pozyskiwanymi w Dziwiszowie jest również: miedź, złoto rodzime i aluwialne, rudy ołowiu),			X
-walory geotechniczne.....				
Kulturowy				
-walory architektury	Układ wsi łańcuchowy. Dzieli się na kilka części. Część górna i centralna zachowały przedwojenny układ i styl architektoniczny dolna natomiast jest nowym osiedlem.		X	
-walory przestrzeni wiejskiej publicznej...	Dom Ludowy, Świetlica, Biblioteka, Ośrodek zdrowia, Kościół, Świetlica przy remizie OSP, Szkoła Narciarska i Sudecki Klub Sportowy „Aesculap”.		X	
-walory przestrzeni wiejskiej prywatnej	Mikrostacja Sportów Zimowych Łysa Góra- Dziwiszów, gospodarstwa agroturystyczne, Chatka Niedźwiadka,			X
-zabytki i pamiątki historyczne	Zabytki zewidencjonowane są w Gminnej Ewidencji Zabytków. Wyróżniają się Dawny Zajazd, Dawna Karczma, Pałac i park przypałacowy, Gotycki Kościół pw. św. Wawrzyńca, cmentarz przykościelny, 2 krzyże pojednania, 5 stanowisk archeologicznych.			X
-osobliwości kulturowe.....				
-miejsca, osoby i przedmioty kultu.....	Kościół Św. Wawrzyńca		X	
-święta, odpusty, pielgrzymki.....	Święta katolickie, odpust na Św. Wawrzyńca, Św. Krzysztofa, Dożynki, Mikołajki, Andrzejkki, Karnawał, Dzień Seniora		X	
-tradycje, obrzędy, gwara.....	750 lecie Dziwiszowa	X		

-legendy, podania i fakty historyczne.....	Legenda o złotym ośle związana ze wzniesieniem „Ulima”.			X
-przekazy literackie.....				
-ważne postacie i przekazy historyczne..	Pierwsi osadnicy i osoby, które przyczyniły się do rozwoju Łysej Góry.			
-specyficzne nazwy.....				
-specyficzne potrawy.....				
- dawne zawody... ..	Kowalstwo, dziewiarstwo, tkactwo.	X		
- zespoły artystyczne, twórcy.....	Zawieszony Zespół Dziwiszowianki	X		

ANALIZA ZASOBÓW CZ II				
Rodzaj zasobu	Opis (nazwanie) zasobu jakim wieś dysponuje	Znaczenie zasobu (odpowiednio wstaw X)		
		Małe	Duże	Wyróżniające
1	2	3	4	5
Obiekty i tereny				
-działki pod zabudowę mieszkaniową.....	Obrót prywatny		X	
-działki pod domy letniskowe.....				
-działki pod zakłady usługowe i przemysł.....	Teren dawnej fabryki „Nadex”			
-pustostany mieszkaniowe.....	prywatne	X		
-pustostany poprzemysłowe.....	Fabryka „Nadex”	X		
-tradycyjne nie użytkowane obiekty gospodarskie (stodoły, spichlerze, kuźnie, młyny, itp.).....	Kuźnia, młyn – zdewastowane, w prywatnych rękach	X		
Infrastruktura społeczna				
-placze publicznych spotkań, festynów.....	Boisko sportowe, plac przy Straży Pożarnej			X
-sale spotkań, świetlice, kluby.....	Dom Ludowy, Świetlica Wiejska, świetlica przy OSP, Punkt Biblioteczny.		X	
-miejsca uprawiania sportu.....	Boisko piłkarskie, sala w budynku OSP	X		

-miejsca rekreacji.....	Liczne ścieżki leśne, szlaki turystyczne, szlak rowerowy			X
-ścieżki rowerowe, szlaki turystyczne	Niebieski szlak międzynarodowy E3, Rowerowa Obwodnica Jeleniej Góry oraz Euroregionalne ścieżki rowerowe-północna obwodnica Jeleniej Góry Gmina Jeżów Sudecki”.			X
-szkoły.....				
-przedszkola.....				
-biblioteki.....	Wt-pt. godz. 13-18-sta		X	
-placówki opieki społecznej.....				
-placówki służby zdrowia.....	Ośrodek zdrowia			X
Infrastruktura techniczna				
-wodociąg, kanalizacja.....	wodociąg			X
-drogi (nawierzchnia, oznakowanie oświetlenie)...	Nawierzchnia asfaltowa i szutrowa, częściowo oświetlone, oznakowanie zgodne z przepisami			X
chodniki, parkingi, przystanki.....	Brak chodników, przystanki MPK, pętla autobusowa, zatoczka w okolicach sklepu, parking w pobliżu sklepu, kościoła, Domu Ludowego, na pętli autobusowej, na Łysej Górze			X
sieć telefoniczna .i dostępność internetu.....	Sieć telekomunikacji Orange, Internet dostępny, zły jakości.			X
telefon komórkowa.....	Dobry zasięg Orange, pozostałe słaby zasięg			X
inne.....				

ANALIZA ZASOBÓW CZ III

Rodzaj zasobu	Opis (nazwanie) zasobu jakim wieś dysponuje	Znaczenie zasobu (odpowiednio wstaw X)		
		Małe	Duże	Wyróżniające
1	2	3	4	5
Gospodarka, rolnictwo				
- Miejsca pracy (gdzie, ile?).....	Znikoma liczba			X

-znane firmy produkcyjne i zakłady usługowe.....i ich produkty.....	Piekarnia, chleb			X
-gastronomia.....	Schronisko na Łysej Górze, Sezonowy Bar Wesklan, Restauracja Chatka Niedźwiadka			X
-miejsca noclegowe.....	Agroturystyka 11 miejsc, ok. 121 miejsc noclegowych			X
-gospodarstwa rolne	Kilka (ok. 5)		X	
-uprawy hodowle,.....	Zboża: rzepak, żyto, gryka, Hodowla: krowy mleczne		X	
-możliwe do wykorzystania odpady produkcyjne	Żużel piecowy, skoszona trawa		X	
-zasoby odnawialnych energii.....	Drewno, pelety, dużo dni słonecznych oraz wietrznych			X
Środki finansowe i pozyskiwanie funduszy				
-środki udostępniane przez gminę.....	„Fundusz sołecki”, finansowanie świetlicy, biblioteki, ośrodka zdrowia, Ochotniczej Straży Pożarnej , Ludowego Klubu Sportowego „ Piast”, oświetlenia, komunikacja miejska			X
- środki wypracowywane.....				
Mieszkańcy (kapitał społeczny i ludzki)				
-Autorytety i znane postacie we wsi.....	Długoletni, zasłużeni działacze OSP i LZS, miejscowi liderzy i artyści, Proboszcz, osoby związane z kolarstwem górskim.			X
-Krajanie znani w regionie, w kraju i zagranicą...				
-Osoby o specyficznej lub ważnej dla wiedzy i umiejętnościach, m.in. studenci.....	tłumacz włoski-polski-angielski, instruktor fitness, nauczyciel j. rosyjskiego, aktor teatralny, muzyk.			X
-Przedsiębiorcy, sponsorzy.....	Wiele firm jednoosobowych			X
-Osoby z dostępem do Internetu i umiejętnościach informatycznych.....	Ogólnodostępna sala komputerowa w Bibliotece.			X
-Pracownicy nauki.....				

-Związki i stowarzyszenia.....	Rada Sołecka, Ochotnicza Straż Pożarna „Ludowy Klub Sportowy „PIAST”, Koło Gospodyń Wiejskich (nieaktywne), Kółko różańcowe, Stowarzyszenie Nasz Dziwiszów.			X
-Kontakty zewnętrzne (np. z mediami).....	Nowiny Jeleniogórskie, Telewizja Dami, Jelonka,			X
-Współpraca zagraniczna i krajowa.....	Alsdorf powiat Aachen – ufundowało 5 stanowisk komputerowych w Bibliotece. Współpraca między gminami partnerskimi: Paseky nad Jizerou i Vierkirchen. Realizacja projektu w ramach programu Interreg III A projektu pn. Dziwiszów – „Dziedzictwo Narodów Śląska” – 750 lecie Dziwiszowa.			X
Informacje dostępne o wsi				
-Publikatory, lokalna prasa.....	Biuletyn Samorządowy „Gmina”			
-Książki, przewodniki.....	Słownik Geografii Turystycznej Sudetów- Góry Kaczawskie			
-Strony www.....	www.jezowsudecki.pl www.dziwiszow.jelenia.pl www.dziwiszow.osp.org.pl www.naszdziwiszow.pl www.dziwiszow.pl			

2. Analiza SWOT

SILNE	SŁABE
(ATUTY WEWNĘTRZNE)	(SŁABOSCI WEWNĘTRZNE)
(CZYNNIKI WEWNĘTRZNE)	
1 dobre usytuowanie wsi	1 brak chodnika
2 seniorzy - liczna grupa społeczna	2 patologie społeczne - narkotyki, alkoholizm
3 Komunikacja miejska MZK, PKS	3 niska świadomość ekologiczna - śmieci w lesie, ścieki do Złotuchy, palenie w piecach byle czym
4 nie zniszczone środowisko	4 brak dróg rowerowych
5 tradycje pszczelarskie	5 mało miejsc dla młodzieży i dzieci
6 liczne inicjatywy mieszkańców działających na rzecz Dziwiszowa	6 niski poziom integracji społecznej
7 Szkoła Narciarska i Sudecki Klub Sportowy „Aesculap” i Mikrostacja Sportów Zimowych	7 mała dostępność do obiektów gminnych: sala w Domu Ludowym, świetlica
8 boisko sportowe - działający Ludowy Klub Sportowy Piast	8 słaba sieć internetowa i telefoniczna
9 szlaki turystyczne	9 słaba współpraca między organizacjami
10 Dom Ludowy	10 mała świadomość bezpiecznego poruszania się po drodze
11 dużo mikroprzedsiębiorstw	11 mała wiedza na temat programów wspomagających np. solary, pompy ciepła, ogniwa fotowoltaiczne
12 ludność napływowa	12 potrzeba kanalizacji, instalacji gazowej
13 bliskość Jeleniej Góry	13 brak koszy na śmieci w miejscach publicznych
14 Dobrze rozwinięta baza noclegowa	14 utrudniony dostęp do zajęć wyrównawczych i dodatkowych
15 stawy	
16 chronione zwierzęta: motyle, nietoperze, borsuk, bażant, sarny, jelenie, dziki, dzięcioły, dudek, zięba	
17 chroniona roślinność - pożywienie dla chronionych gat. motyli	
18 zabytki, tradycja i historia,	

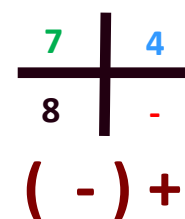
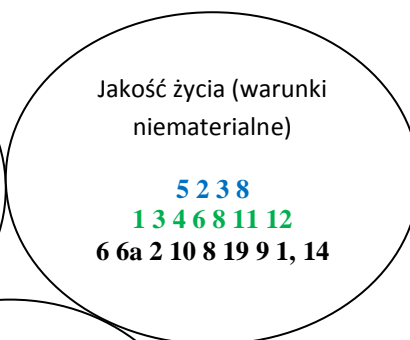
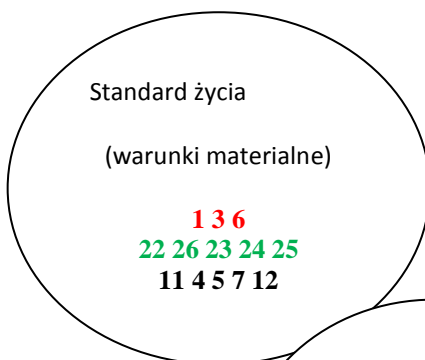
<p>19 bogaty krajobraz przyrodniczy, widoki</p> <p>20 zdrowa żywność - pszczelarstwo, rolnictwo</p> <p>21 bliskość Góry Szybowcowej, Czernicy (pałac)</p> <p>22 ośrodek zdrowia</p> <p>23 remiza OSP</p> <p>24 kościół</p> <p>25 świetlica</p> <p>26 biblioteka</p> <p>27. jeździectwo</p>	
---	--

SZANSE		ZAGROŻENIA	
(OKAZJE ZEWNĘTRZNE PŁYNĄCE Z OTOCZENIA)		(ZAGROŻENIA PŁYNĄCE Z OTOCZENIA)	
(CZYNNIKI ZEWNĘTRZNE)			
<p>1 moda na ekologiczną, regionalną żywność oraz produkty lokalne</p> <p>2 moda na czynne spędzanie czasu w gronie rodzinnym (również dla Jeleniej Góry)</p> <p>3 trend do uczenia się przez całe życie (uniwersytet trzeciego wieku)</p> <p>4 Pozyskiwanie środków unijnych na tworzenie przedsiębiorstw i miejsc pracy</p> <p>5 moda na grillowanie, ruch, Fitness, centra rekreacyjne</p> <p>6 świadomość zapewnienia opieki wiekowym krewnym</p> <p>7 współdziałanie z silnymi organizacjami np. LGD Partnerstwo Duchy Gór</p> <p>8 współpraca z organizacjami z Czech, Niemiec, np. Ochotniczej Straży Pożarnej, Koło Gospodyń Wiejskich,</p> <p>9 istnienie planu zagospodarowania przestrzennego gminy</p> <p>10. Partnerstwo – Gmina Paseky nad Jizerou, Gmina Vierkirchen,</p> <p>11. Dotacje na ekologiczne rozwiązania energetyczne: ogrzewanie domów, termomodernizacja, zielona energia</p>	<p>1 nasilenie ruchu samochodowego, niszczenie dróg przez przedsiębiorstwa - leśnictwo</p> <p>2 gmina nie tworzy programów np. na rewitalizację zabytków, ścieżki rowerowe</p> <p>3 dzikie wysypiska śmieci robione przez ludzi spoza Dziwiszowa</p> <p>4 Emigracja i migracja mieszkańców w poszukiwaniu miejsc pracy w Polsce, Niemczech jako opiekunki, do Anglii - głównie ludzi młodych</p> <p>5 traktowanie miejscowości jako bazy do rozprowadzania używek (dopalacze, narkotyki) przez osoby z zewnątrz</p> <p>6 zagrożenie powodziowe z powodu nie uporządkowanej gospodarki wodami - wezbrana rzeczka, zalewanie posesji wodą z pól i gór</p> <p>7 znikome działania Komisji Alkoholowej Gminy</p> <p>8 „kultura internetowa” – spędzanie wolnego czasu przed komputerem</p> <p>9 niechęć do bezpośrednich relacji międzyludzkich</p>		

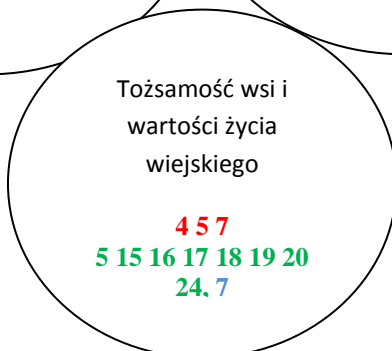
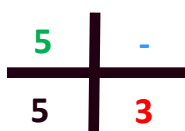
3. Analiza potencjału rozwojowego wsi



(+)-

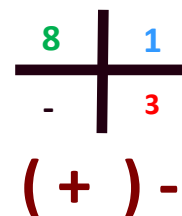


Obszar słaby, otoczenie sprzyjające

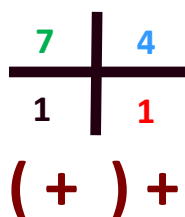
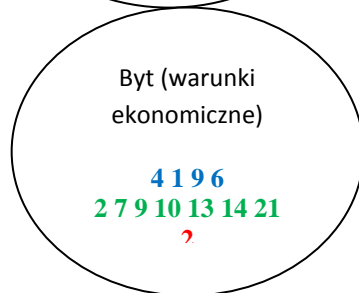


(=)-

Obszar obojętny, otoczenie niesprzyjające



Obszar silny, otoczenie niesprzyjające



Obszar silny, otoczenie sprzyjające

4. Wizja miejscowości

DZIWISZÓW bogactwo widoków, harmonia przyrody, cudowne miejsce do zamieszkania.

DZIWISZÓW specjalną strefą demograficzną dla seniorów, rodzin i osób aktywnych. Atrakcyjnym ośrodkiem uprawiania sportów zimowych i letnich z całoroczną ofertą rekreacyjno-sportową oraz obszerną bazą agroturystyczną. Zadbana infrastruktura społeczna i techniczna oraz zintegrowani mieszkańcy działający w różnorodnych organizacjach na rzecz miejscowości przyczynili się do stworzenia bezpiecznego i niezależnego ekonomicznie miejsca. Widoki, towarzystwo unikalnych motyli i akompaniament wiatru na Kapeli przyciąga do Dziwiszowa przyjezdnych a mieszkańcy skupiają smaki wielokulturowości w odrestaurowanych zabytkach i tradycyjnych imprezach biesiadnych.

5. Program krótkoterminowy odnowy wsi Dziwiszów na okres listopad 2012 - listopad 2013

Kluczowy problem	Odpowiedź	Propozycja projektu (nazwa)	Czy nas stać na realizację? (tak/nie)		Punkta cja	Hier archi a
			Organizacyjnie	Finansowo		
Co nas najbardziej zintegruje?	Wspólna impreza	Zabawa „Andrzejkowa” lub „Karnawałowa - przebierańców”	nie	nie	4 4 3 1	3
Na czy nam najbardziej zależy?	Współpraca między organizacjami	Spotkanie integracyjno-informacyjne dot. warsztatów na temat programu odnowy wsi	tak	tak	3 5 5 2	1
Co nam najbardziej przeszkadza?	Niebezpieczna droga	Impreza „Bądź widoczny na drodze”	tak	tak	2 3 4 5	2
Co najbardziej zmieni nasze życie?	Wspólne działanie	Zorganizowanie święta wsi „Budzenie motylka”	tak	nie	1 2 2 4	5
Co nam przyjdzie najłatwiej?	Komunikacja między mieszkańcami	Zbudowanie bazy e-mailowej, redakcja gazetki wiejskiej	nie	nie	5 1 1 3	4
Projekt dla nas najważniejszy	Spotkanie integracyjno-informacyjne dot. warsztatów na temat programu odnowy wsi					

6. Plan i program odnowy wsi Dziwiszów.

I. Plan rozwoju				II. Program odnowy wsi na lata 2012-2020	
1. Cele	2. Co pomoże osiągnąć cele?		3. co może przeszkadzać?	Projekty Co wykonamy?	
Co trzeba osiągnąć by urzeczywistnić wizję wsi?	Zasoby Czego użyjemy?	ATUTY Silne strony i Szanse Co wykorzystamy?	BARIERY Słabe strony Co wyeliminujemy? Zagrożenia Czego unikniemy?		
A. TOŻSAMOŚĆ WSI I WARTOŚCI ŻYCIA WIEJSKIEGO					
1	Ochrona zasobów przyrodniczych i krajobrazowych.	Miejsca krajobrazowe, okazy flory i fauny (motylek), "pani od przyrody".	Ciekawość świata dzieci. Chęć udostępnienia prywatnych terenów na potrzeby ogólne. Łąki przygotowane dla motylka w ramach "Natura 2000".	Mała świadomość wartości walorów przyrodniczych. Niechęć do programu "Natura 2000".	1.1 Zorganizowanie cyklu warsztatów przyrodniczych.
2	Ochrona dziedzictwa kulturowego.	Istnienie zabytków: Kościół Św. Wawrzyńca z cmentarzem, Pałac z parkiem, Zajazd, krzyż pokutny, ponik na Ulinie, dawna kopalnia.	Chęć poznania ciekawostek historycznych miejscowości i okolic, miłośnicy Dziwiszowa, sentyment byłych mieszkańców	Większość zabytków w rękach prywatnych. Zagrożenie całkowitego zniszczenia zabytków. Niedostateczna ochrona miejsc historycznych.	2.1 Przeprowadzenie inwentaryzacji zabytków. 2.2 Zebranie informacji na temat dawnych zwyczajów, strojów, rzemiosła, legend, gwar. 2.3 Wydanie publikacji na temat zabytków i dziedzictwa kulturowego. 2.4 Utworzenie kroniki Dziwiszowa. 2.5 Opisanie i oznakowanie szlaków rekreacyjno-historycznych.

3	Kultywowanie tradycji lokalnej.	Kościół Św. Wawrzyńca, plac przy kościele, boisko sportowe.	Moda na festyny ludowe. Chęć mieszkańców do wspólnej zabawy na świeżym powietrzu.	Wypalenie się dotychczasowych organizatorów. Niskie dofinansowanie imprez.	3.1 Organizowanie corocznie dożynek, odpustu św. Wawrzyńca.
4	Budowanie tożsamości i poczucia wspólnoty.	Dom Ludowy. Aktor mieszkańiec Dziwiszowa.	Moda na stowarzyszanie się. Chęć wielu osób zaistnienia w społeczności.	Krytycyzm. Poczucie wyższości.	4.1 Utworzenie przedstawienia nt. historii/legendy Dziwiszowa.
B. STANDARD ŻYCIA					
1	Poprawa poziomu infrastruktury technicznej.	Drogi, przystanki, parkingi, potok Złotucha.	Istnienie programów poprawy bezpieczeństwa na drogach. Obowiązek unijny ucywilizowania gospodarki ściekami. Moda na czyste środowisko.	Zbyt małe fundusze. Ukształtowanie terenu utrudniające inwestycje. Niechęć władz do inwestowania na terenie wsi.	1.1 Wykonanie kanalizacji. 1.2 Dostosowanie infrastruktury drogowej do potrzeb mieszkańców. 1.3 Zbudowanie sieci szerokopasmowego Internetu. 1.4 Uregulowanie Złotuchy. 1.5 Monitorowanie przebiegu prowadzonych na terenie wsi projektów przez liderów oraz przeprowadzanie konsultacji między społecznością wiejską a władzą gminną.
2	Poprawa estetyki wsi	Posesje prywatne, przystanki, tablice informacyjne, tereny ogólnodostępne jak drogi, place.	"Próżność" ludzką, czyli chęć do pokazania się z jak najlepszej strony. Konieczność wyposażenia posesji w dane adresowe. Siła działania dobrego przykładu.	Małe możliwości "zmuszenia" mieszkańców do zadbania o własną posesję. Konieczność ciągłego zabiegania o estetykę.	2.1 Zorganizowanie konkursów tematycznych. 2.2 Przeprowadzenie akcji poprawiających estetykę wsi. 2.3 Zorganizowanie pomocy w utrzymaniu czystości osobom potrzebującym.

3	Rozwijanie infrastruktury społecznej na terenie miejscowości	Posiadanie obiektów publicznych: świetlicy, Domu Ludowego, boiska piłkarskiego. Place będące własnością prywatną.	Potrzeba aktywnego spędzania wolnego na powietrzu. Moda na grillowanie. Rozszerzenie programu nauczania o umiejętność grania w szachy. Potrzeba stworzenia opcji spędzania wolnego czasu w czasie złych warunków atmosferycznych.	Brak środków gminnych na takie cele. Konieczność konserwacji i dozoru wyposażenia. Niewystarczająca ilość terenów publicznych na place zabaw.	3.1 Zbudowanie placów zabaw dla dzieci i młodzieży. 3.2 Przystosowanie sieci ścieżek spacerowych do turystyki trekkingowej. 3.3 Budowa polan grillowych. 3.4 Budowa boisk do piłki siatkowej. 3.5 Remont boiska sportowego. 3.6 Remont Domu Ludowego oraz doposażenie do całorocznego użytkowania na potrzeby mieszkańców. 3.7 Remont świetlicy.
C. JAKOŚĆ ŻYCIA					
1	Podwyższenie poziomu świadomości mieszkańców w zakresie postępowania z odpadami.	Istniejące miejsca segregacji odpadów. Tablice ogłoszeniowe. Strona internetowa.	Rosnąca świadomość konieczności segregacji odpadów. Istnienie gminnego planu gospodarki odpadami.	Niska świadomość ekologiczna. Niechęć do ponoszenia kosztów gospodarowania odpadami.	1.1 Zorganizowanie warsztatów dotyczących segregacji śmieci. 1.2 Przeprowadzenie akcji "Święto Ziemi". 1.3 Zredagowanie i kolportaż ulotek na temat właściwego postępowania z odpadami.
2	Działania podwyższające bezpieczeństwo mieszkańców.	Mieszkanca Dziwiszowa będąca nauczycielką przysposobienia obronnego. Warsztat stolarski.	Dobry kontakt z Dzielnicowym. Świadomość dużego natężenia ruchu na drodze głównej. Szeroka znajomość przepisów ruchu drogowego wśród mieszkańców (wiele osób posiadający prawo jazdy).	Niechęć zajmowania się nie swoimi problemami. Lekceważenie wagi problemu umiejętnego udzielania pomocy. Zła infrastruktura dróg.	2.1 Uregulowanie przepływu wód gruntowych. 2.2 Zorganizowanie spotkania mieszkańców z Dzielnicowym (poznaj swojego dzielnicowego). 2.3 Oznakowanie miejscowości ułatwiające dojazd pod właściwy adres (karetki). 2.4 Zorganizowanie warsztatów udzielania pierwszej pomocy. 2.5 Zorganizowanie działań poprawiających

					świadomość własnego wpływu na bezpieczeństwo: impreza „Bądź widoczny na drodze”.
3	Utworzenie warunków rozwijania pasji.	Pasjonaci. Piec do wypalania ceramiki. Farmy pszczelarskie. Dom Ludowy.	Chęć posiadania alternatywy dla telewizji. Indywidualne zainteresowania mieszkańców. Chęć pochwalenia się swoimi umiejętnościami, zasobami.	Brak wymiany informacji o posiadanej pasji, uprawianym hobby. niskie poczucie wartości.	3.1 Zorganizowanie wystaw i pokazów. 3.2 Utworzenie bazy internetowej hobbystów. 3.3 Zorganizowanie warsztatów tematycznych.
4	Poszerzenie oferty rekreacyjno-sportowej.	Ścieżki leśne, szlaki turystyczne, polany widokowe. Przedsiębiorczy mieszkańcy o dużych zasobach.	Bliskość Jeleniej Góry. Duża liczba organizacji pozarządowych mających wspólne cele. Osoby znane ze świata sportu np. znana Jeleniogórzanka w kolarstwie górskim, zjazdach narciarskich.	Niewystarczające nakłady na rekreację na terenie Dziwiszowa i okolic. Trudność przebicia się z taką inicjatywą w budżecie Gminy dobie kryzysu.	4.1 Modernizacja tras narciarstwa zjazdowego. 4.2 Zbudowanie tras narciarstwa biegowego. 4.3 Zbudowanie tras kolarstwa górskiego. 4.4 Utworzenie nowych punktów gastronomicznych. 4.5 Budowa polan widokowych. 4.6 Utworzenie punktu informacji turystycznej.
5	Rozwój partnerskiej współpracy między sołectwami.	Imprezy gminne, osobiste kontakty mieszkańców, mieszkający cudzoziemcy. Internet.	Istniejące kontakty Gminy z miejscowościami partnerskimi. Istniejący trend do wchodzenia w relacje partnerskie miejscowości.	Brak atutów bycia atrakcyjnym dla partnerskich miejscowości.	5.1 Rozwój współpracy partnerskiej. 5.2 Stworzenie oferty, z którą można pokazać się na istniejących imprezach. 5.3 Udział w imprezach organizowanych w sąsiednich gminach..

6	Zwiększenie poczucia uczestnictwa w odnowie wsi	Stowarzyszenia istniejące we wsi. Zebrania wiejskie.	Poczucie odpowiedzialności za realizację własnych pomysłów. Chęć zaznaczenia swojej obecności wśród mieszkańców. Dotychczasowe doświadczenia mieszkańców. Istniejące opracowania.	"Wypalenie się" dotychczasowych działaczy. Niechęć do "nowych". Bierność - co mnie to obchodzi. Czarnowidztwo - i tak nic nie da się zrobić.	6.1 W ramach istniejących organizacji. 6.2 Zorganizowanie szkoleń. 6.3 Stworzenie platformy internetowej organizacji działających we wsi. 6.4 Wyposażenie w koszulki z hasłem uczestniczenia w odnowie wsi.
7	Zagospodarowanie czasu wolnego dzieci	Indywidualni inwestorzy. Świetlica. Dom Ludowy.	Dużo dzieci w wieku przedszkolnym. Chęć dzieci do kreatywnego spędzania czasu.	Bariery urzędnicze. Mała znajomość przepisów prawa. Koszty.	7.1 Propagowanie idei "Klubów Malucha" oraz punktów przedszkolnych.
8	Dążenie do ekologicznych rozwiązań infrastrukturalnych.	Prywatni inwestorzy.	Powstanie nowych technologii umożliwiających pozyskiwanie "zielonej energii". Duży koszt energii. Zanieczyszczenie środowiska spalinami.	Zbyt małe zainteresowanie Władz popierania indywidualnych przedsięwzięć ekologicznych.	8.1 Zorganizowanie spotkań informacyjno-edukacyjnych na temat rodzajów odnawialnych źródeł energii.
9	Budowanie i rozwijanie relacji pomiędzy sąsiadami i organizacjami.	Obiekty publiczne jak Świetlica, Dom Ludowy, boisko sportowe. Organizacje: Rada Sołecka, OSP, klub sportowy PIAST, Kółko Różańcowe, Stowarzyszenie	Potrzeba działania na rzecz innych. Liczni seniorzy będący w dobrej kondycji silnie związani emocjonalnie z wsią. Dobre kontakty z miejscowymi mediami: Moja Jelenia Góra, Jelonka, Nowiny Jeleniogórskie, telewizja DAMI. Mieszkańcy: aktor, muzyk.	Silne antagonizmy pomiędzy mieszkańcami. Niechęć do nowo osiedlonych osób.	9.1 Rozpoznanie potrzeb mieszkańców. 9.2 Zorganizowanie centrum aktywności mieszkańców.

10	Zwiększenie świadomości uczestnictwa w odnowie wsi.		Dobre działanie przykładu.	Brak czasu.	10.1 Zorganizowanie wyjazdów studyjnych do wiosek, które prowadzą działania Odnowy Wsi. 10.2 Udział w festynach.
D. BYT					
1	Poprawa wizerunku wsi	Miejsca przy wjeździe do Dziwiszowa, Pałac, Zajazd	Dobry kontakt z Dyrektorem Dróg Powiatowych, chęć zagospodarowania obiektów przez obecnych właścicieli	Brak środków finansowych,	1.1 Wydanie materiałów promocyjnych. 1.2 Budowa witaczy. 1.3 Rewitalizacja Zajazdu i Pałacu z dostosowaniem do potrzeb osób starszych.
2	Zwiększenie ruchu turystycznego.	Budowle zabytkowe. Miejsca historyczne. Legendy. Dawne rzemiosło. Szlaki turystyczne. Drogi. Parkingi. Polany. Internet.	Bliskość Jeleniej Góry. Moda na narciarstwo zjazdowe, biegowe, kolarstwo górskie, traking. Powstanie dobrych rozwiązań na urządzenia do rehabilitacji na powietrzu. Przykład innych.	Duży koszt wyposażenia obiektów. Konieczność konserwacji, dozoru. Groźba wandalizmu.	2.1 Inwentaryzacja zasobów przyrodniczo-historycznych. 2.2 Wydanie broszur informacyjnych, przewodników. 2.3 Budowa drogowskazów. 2.4 Utworzenie oferty rehabilitacyjnej, odnowy biologicznej. 2.5 Utworzenie gier terenowych „Quest”. 2.6 Utworzenie na stronie internetowej katalogu agroturystyk.

3	Zwiększenie zatrudnienia na wsi.	Prywatni inwestorzy. Ośrodek pomocy społecznej w Gminie.	Naturalne środowisko. Bogactwo krajobrazu. Bliskość Jeleniej Góry. Dobra komunikacja miejsca. Kadra wykwalifikowana w pracy opiekuna osób starszych. Sentyment dawnych mieszkańców (Niemców). Właściciel warsztatu stolarskiego otwarty na stworzenie na bazie jego własności spółdzielni socjalnej	Odptyw osób młodych do pracy za granicą. Nie dostrzeganie perspektyw znalezienia zatrudnienia. Obiekty w rękach prywatnych.	3.1 Założenie spółdzielni socjalnej stolarskiej. 3.2 Zorganizowanie warsztatów rękodzielniczych i rzemieślniczych. 3.3 Wsparcie prywatnych przedsiębiorczych poprzez zorganizowanie warsztatów, szkoleń. 3.4 Zintegrowanie inwestorów i instytucji w poparciu inicjatywy powstania w Dziwiszowie "Specjalnej strefy demograficznej". 3.5 Utworzenie bazy przedsiębiorców.
4	Pozyskanie nowych mieszkańców.	Prywatni inwestorzy. Spokojna miejscowość z naturalnymi zasobami.	Moda na mieszkanie w zgodzie z naturą. Bliskość Jeleniej Góry, szpitala, kościoła. Dobra komunikacja miejska. Potrzeba bezpieczeństwa na starość. Potrzeba odciążenia rodzin od opieki nad wiekowymi krewnymi. Świadomość wartości aktywności w starszym wieku.	Niszczące nie zagospodarowane zabytki w prywatnych rękach. Potrzeba przeznaczenia ogromnych środków finansowych. Bariery prawne i urzędnicze.	4.1 Przeprowadzenie kampanii informacyjnej o możliwości zamieszkania w apartamentach.
5	Zwiększenie pozyskiwania środków na cele publiczne.	Szkolenia i doradztwo prawne dla NGO. Baza informacyjna o programach. Internet.	Świadomość współfinansowania przedsięwzięć przez Urzędy, Unię Europejską.	Skomplikowane procedury. Ryzyko poniesienia konsekwencji nieprawidłowego rozliczenia. Konieczność długofalowego działania.	5.1 Wyszukiwanie informacji o projektach w które wpisują się zaplanowane działania. 5.2 Uczestnictwo w konkursach.

6	Zwiększenie środków na działanie Stowarzyszenia.	Zbiórka publiczna.	Chęć przedsiębiorców do wspierania dobrych inicjatyw lokalnych. Korzyści z reklamy przy okazji sponsoringu.	Postawa roszczeniowa.	6.1 Zorganizowanie zbiórek publicznych. 6.2 Pozyskiwanie prywatnych darczyńców.
7	Rozwój produktu lokalnego.	Lokalni producenci. Tradycje rzemieślnicze.	Moda na tradycyjne wyroby lokalne. Stowarzyszenie „Ducha Gór”.	Brak jednoznacznego produktu.	7.1 Rozpoznanie możliwości wyłonienia produktu poprzez konkursy wyrobów, wystawy, degustacje. 7.2 Uczestnictwo w szkoleniach.

1) Fotografie



Mali mieszkańcy Dziwiszowa



Zabytkowy wóz Ochotniczej Straży Pożarnej w Dziwiszowie



Obecny budynek Ochotniczej Straży Pożarnej w Dziwiszowie z Przychodnią



Dawny budynek Ochotniczej Straży Pożarnej w Dziwiszowie



Dawna Fabryka Nadeks



Świetlica w Dziwiszowie



Dom Ludowy w Dziwiszowie



Budynek Starej Karczmy



Stary Zajazd w Dziwiszowie



Stary Zajazd w Dziwiszowie



Gotycki Kościół pw. św. Wawrzyńca



Gotycki Kościół pw. św. Wawrzyńca



Pałac w Dziwiszowie



Pałac w Dziwiszowie




Siedlisko Koniador- obiekt turystyczny



Chatka Niedźwiadka- obiekt turystyczny



Widok na Rudawy Janowickie



Widok na Karkonosze



Stary sad owocowy